




LEGENDA

- - - Limite parziale Concessione Mineraria
- - - Limite richiesta Autorizzazione
- Limite D.lgs 42/04 (art 142 - comma 1 - lettera c)
-  Curve di livello principali del rilievo aggiornato - Equidistanza 10 m
-  Curve di livello secondarie del rilievo aggiornato - Equidistanza 2 m
-  Viabilità
- Vincolo Idrogeologico

- Superficie recuperata a prato
- Superficie recuperata con rimpicciolimento forestale.
Moduli lineari di 10 piante, scalo 1,5 m (albero-arbusto-albero-arbusto...)
- Superficie recuperata con rimpicciolimento forestale.
Il recupero avviene solo sulla pendente.
- Prato urinale: superficie recuperata con specie erbacee igrofile.
- Area urinale: superficie recuperata con specie arboreo-arbustive igrofile a macchie.
- Area urinale: superficie con costante presenza di acqua.
- Recupero temporaneo
- Area non interessata dalla coltivazione.
Vegetazione organica presente.

- Opere idrauliche
- sentieristica
- sentiero escursionistico
- Superficie già recuperata

